

ÚZEMÍ
POVRCH ÚZEMÍ
PARCELNÍ ČÍSLO
ROZSAH PLATNOSTI SOND

Podélný profil
Přeložka "V1"

MĚŘÍTKO 1:1000/1:100

KÓTA UPRAVENÉHO TERÉNU

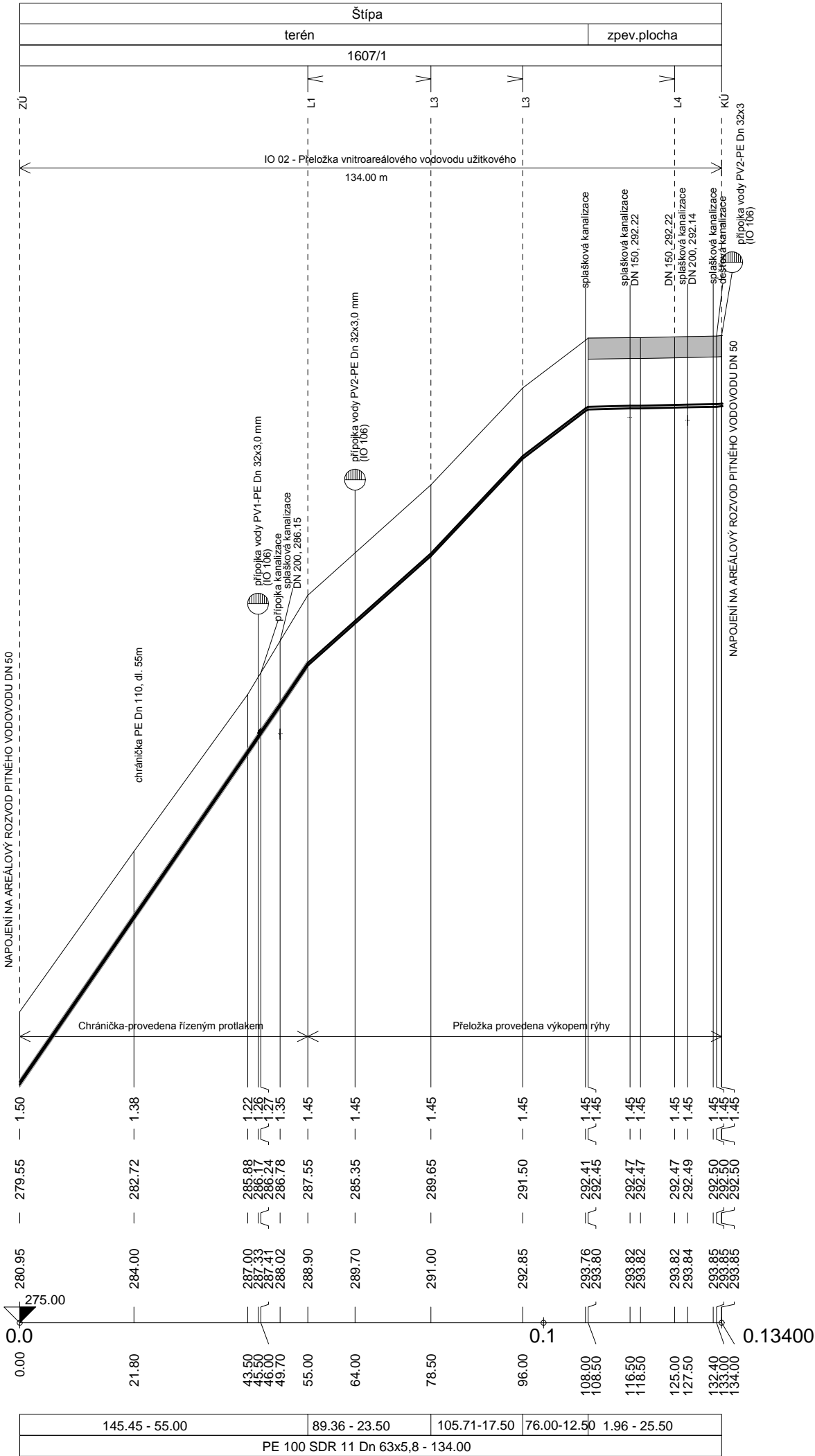
HLOUBKA VÝKOPU

KÓTA DNA POTRUBÍ

KÓTA TERÉNU

STANIČENÍ [Km],[m]

SKLON [promile] - DÉLKA [m]
DN [mm] - MATERIÁL - DÉLKA [m]




LEGENDA TYPU ČAR:

HRUBÉ TERÉNNÍ ÚPRAVY
UPRAVENÝ TERÉN
PŮVODNÍ TERÉN


POZNÁMKA:

PŘED ZAHÁJENÍM ZEMNÍCH PRACÍ INVESTOR ZAJISTÍ VYTÝČENÍ VŠECH PODZEMNÍCH INŽENÝRSKÝCH SÍTÍ.
PO DOKONČENÍ STAVEBNŮH PRACÍ BUDE PROVEDENA DEZINFEKCE POTRUBÍ A TLAKOVÁ ZKOUŠKA DLE ČSN 75 5911.
PROTOKOL O TLAKOVÉ ZKOUŠCE JE NEDÍLNOU SOUČÁSTÍ PŘEDÁVACÍHO PROTOKOLU.



č. parc. 1602/1, 1607/1; k.ú. Štípa [670146]

±0,000 = 293,100 m n. m. Bpv

AUTOR NÁVRHU: Ing. arch. Jan Brejcha Ing. arch. Veronika Sýkorová		VYPRACOVAL: MAREK FLEKAČ	ZODPOVĚDNÝ PROJEKTANT: MAREK FLEKAČ	GENERÁLNÍ PROJEKTANT:  Ateliér Masák & Partner, s.r.o. Rooseveltova 39/575, 160 00 Praha 6 Bubeneč, IČ: 27086631	
HIP: Ing. arch. Jakub Masák				STUPEŇ PROJEKTU: DPS + DZS	Č. PARÉ:
STAVEBNÍK: ZOO a zámek Zlín-Lešná, příspěvková organizace Lukovská 112, 763 14 Zlín 12, IČ: 00090026				DATUM: 6/2019	
AKCE: JAGUAR TREK (I. etapa)				MĚŘÍTKO: 1:1000/100	
ČÁST: DOKUMENTACE TECHNICKÝCH A TECHNOLOGICKÝCH ZAŘÍZENÍ				ČÁST: D.2	
INŽ. OBJEKT: IO 01 - PŘELOŽKA VNITROAREÁLOVÉHO VODOVODU PITNÉHO				OZN. IO: IO 01	
VÝKRES: PODÉLNÝ PROFIL - PŘELOŽKA "V1"				Č. VÝKRESU: D.2.1-03_rev1	